



Drénkwaasserschutzzonen fir de Stauséi

Claude Turmes
Staatssekretär am
Nohaltegkeetsministère

Informatiounsversammlung zu Lëtz
13. September 2018



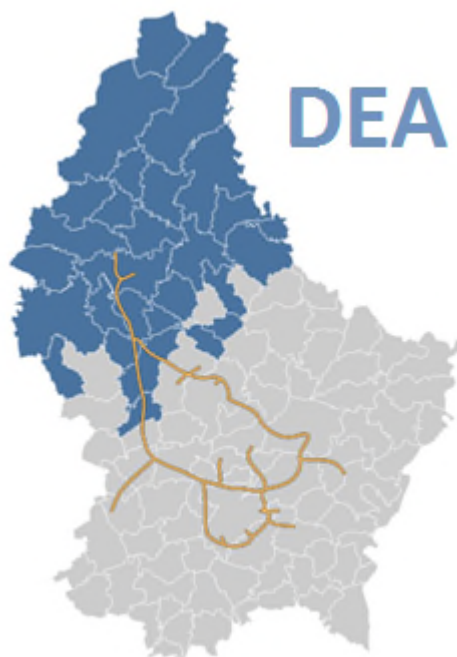
LE GOUVERNEMENT
DU GRAND-DUCHÉ DE LUXEMBOURG
Ministère du Développement durable
et des Infrastructures

Département de l'environnement



Drénkwaasser zu Lëtzebuerg:

- 50 % Stauséi / 50 % Grondwaasserquellen
- 70 % vun der Bevëlkerung drénkt Waasser vum Stauséi



Drénkwaasser am Eislék :

- DEA (Syndicat de Distribution d'Eau des Ardennes)
- 58 % Stauséi / 42 % Grondwaasserquellen (2017)



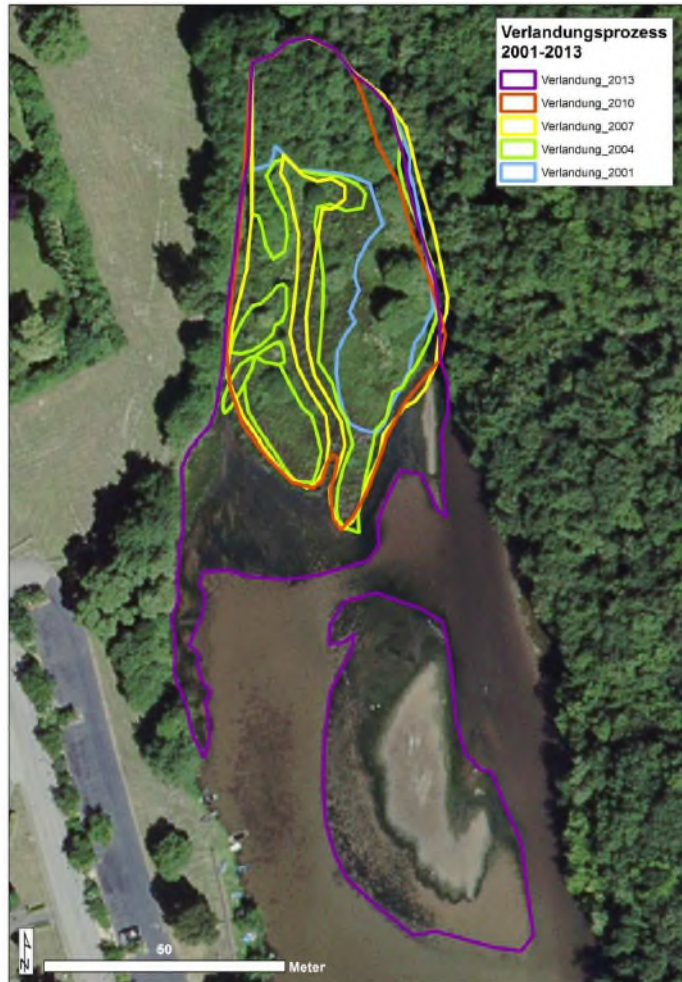
04 Juli 2018 – Informatiounsversammlung zu Esch/Sauer

- 16/04/2018 – Versammlung mat de Bauerenbetrieber
- 25/04/2018 – Versammlung mam Naturpark Öewersauer
- 23/05/2018 – Schäfferot vun de 6 Gemengen
- 25/06/2018 – Gemengerot Wahl
- 26/06/2018 – Gemengerot Bauschelt + Wanseler
- 27/06/2018 – Gemengerot Stauséigemeng
- 28/06/2018 – Gemengerot Rammerech
- 29/06/2018 – Gemengerot Esch/Sauer
- 04/07/2018 – Informatiounsversammlung zu Esch/Sauer
- 24/07/2018 – Aarbechtsgrupp Landwirtschaft
- 31/07/2018 – Pressekonferenz
- 07/08/2018 – Versammlung mat der LAKU
- 08/08/2018 – Aarbechtsgrupp Forstwirtschaft
- 09/08/2018 - Aarbechtsgrupp Tourismus
- 09/08/2018 - Aarbechtsgrupp Siedlungswirtschaft
- 12/09/2018 – Buergermeeschter vun de 6 Gemengen
- 13/09/2018 – Aarbechtsgrupp Landwirtschaft
- **13/09/2018 - Informatiounsversammlung zu Lëtz**

Problemer duerch konkret Aktiounen léisen



Fir d'Sedimentatiounsproblematik am pré-barrage Béiwen an Pont-Misère ze léisen, wäerten d'Oflagerungen esou schnell wéi Méiglech weggeholl ginn.





Verschidden Ongenauegkeeten ginn méi präzis ëmformuléiert:

- Aarbechten mat Betriebsmaschinen, Motorseeë, etc.
 - Bis zu 20 Liter Besin brauch ee keng Genehmegung
 - Bis zu 10 Liter Schmierueleg brauch ee keng Genehmegung



Während der Procédure publique soll jiddereen iwwert d'Reglement informéiert ginn an verschidden Ongenauegkeeten sollen erkläert ginn.

Beispiller am Kapitel Fräizäit:

- Grillen doheem ass NET verbued !

An den Uertschaften a bei den Haiser ass grillen kee Problem. Op de Plagen beim Stauséi oder am Bësch/zone verte soll ee nëmmen op aménagéierte Grillplazen grillen.

- Reiden ass NET verbued !

Et dierf een iwwerall mat Päerd reiden, ausser am Waasser (am Stauséi oder an de Niewebaachen)



Verschieden Ongenauegkeeten ginn méi präzis ëmformuléiert an Ännerungen ginn virgeschloen Beispiller am Kapitel **Urbanisation et trafic** :

- Zouliwwerung vu Mazout fir Privathaushalter

“Desserte locale” ass ëmmer méiglech.

- Een Haus bauen an de Schutzzonen
 - **Schutzzone IIA** : Renovatiounen, Extensiounen oder Ännerungen sinn méiglech (hei ass 1 Haus betraff)
 - **Schutzzone IIB** : bauen ass méiglech, mä et brauch een eng Waassergenehmegung (betraff ass een Deel vun Ënsber, vun Béiwen an Lëltz)
 - **Schutzzone IIC + III** : 1 an 2 Famillienhaiser kann een ouni Waassergenehmegung bauen (betraff sinn all aaner Uertschaften)



Verschieden Ongenauegkeeten ginn méi präzis ëmformuléiert an Ännerungen ginn virrgeschloen Beispiller am Kapitel Forstwirtschaft:

- Lagerung vun e puer Kouerten Holz sinn NET verbued !

Grouss Holzlager sinn genehmegungspflichteg (>100 m³).

- Wäschplaatzen fir Bëschmaschinen

Wäschplazen sinn an de Schutzzonen IIC an III méiglech.

- Kalleken vu Bëschparzellen

Kalleken ass an den Zonen IIA, IIB, IIC an III méiglech.



Verschieden Ongenauegkeeten ginn méi präzis ëmformuléiert an Ännerungen ginn virgeschloen Beispiller am Kapitel Landwirtschaft:

- Gréngsträifen op landwirtschaftlechen Parzellen



- Ee Gréngsträifen vu 6m ass nëmmen fir Fläschchen mat enger **Hangneigung vun iwwert 10 %** Pflicht, wou erosionsunfällëg Kulturen stinn (Gromperen, Maïs, Rommelen).
- Bei all aaner Ackerkultur soll do wou néideg op d’Agrar-Emwelt-Moosnamen “Erosionsschutzstreifen” oder “Uferschutzstreifen” zeréckgegraff gin.

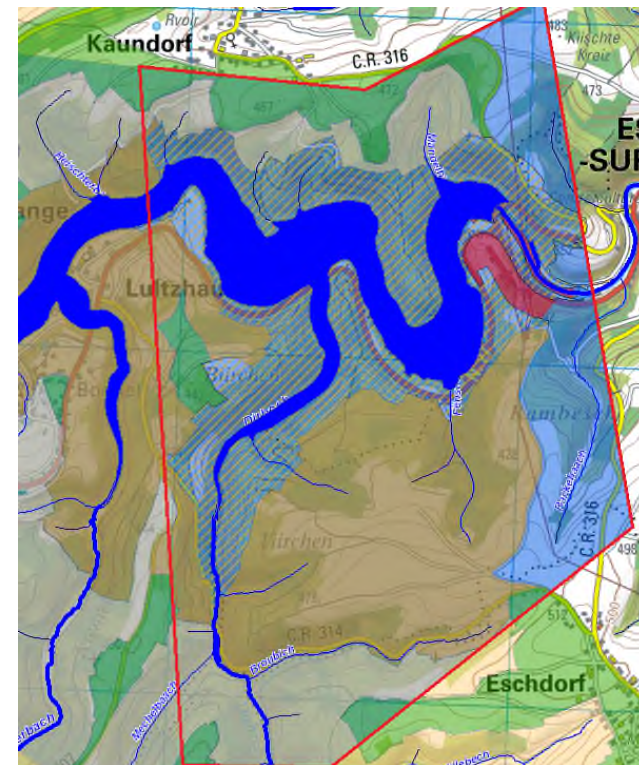


- Schutzzone IIB

Landwirtschaftlech Flächen		
Zone I	0 ha	0 %
Zone IIA	12 ha	0,2 %
Zone IIB	159,7 ha	2,4 %
Zone IIC	3.123,3 ha	46,5 %
Zone III	3.415,2 ha	50,9 %
Total	6.710,2 ha	100 %

No enger **Concertatioun mat betraffene Betriber** aus dem Eschduerfer Plateau, der Landwirtschaftsberodung, a Réévaluation vum **Geforenpotenzial** sollen Dérogatiounen fir d'Ausbréngen vu Dünger méiglech sinn.

Ee spezifische **Monitoring** soll de méiglechen Impact op d'Baachen an de Stauséi iwwerwaachen.





- Düngen an der Hangneigung

Waat d'Ausbréngen vun Dünger an der Pente ubelaangt, kann een eng **Derogatioun fir verschidden Techniken** kréien (Den Indice 29 gët ugepasst). Et gëllen weiderhinn och d'Konditiounen vum nationale Nitratreglement.

Ee spezifesche **Monitoring** soll de méiglechen Impakt op d'Baachen an de Stauséi iwwerwaachen.





Aschränkungen a Verboter sollen
entschiedegt ginn.

De Waasserfonds vum Umweltministère
kann an Zukunft bis zu 4 Milliounen €
pro Joer fir de Moosnameprogramm
finanzéieren.

Bis elo sinn nëmmen Moosnamen am
Beräich Landwirtschaft vum Waasserfonds
finanzéiert ginn.

Präventive Waasserschutz kann awer
jiddereen maachen a jiddereen soll
ënnerstëtzt ginn.

The image shows the cover of a brochure titled 'FÖRDERFIBEL'. At the top left is the red coat of arms of Luxembourg, followed by the text 'LE GOUVERNEMENT DU GRAND-DUCHÉ DE LUXEMBOURG', 'Ministère du Développement durable et des Infrastructures', and 'Administration de la gestion de l'eau'. To the right is a blue water drop icon. The main title 'FÖRDERFIBEL' is in large blue letters. Below it, the subtitle reads: 'zur Finanzierung von Maßnahmen zum Schutz und zur Verbesserung der Wasserqualität in Trinkwasserschutzgebieten im Großherzogtum Luxemburg aus Mitteln des FGE (Teil Grundwasser)'. At the bottom left, it says 'Version: 1.0 (März 2018)'. At the bottom center, it says 'ADMINISTRATION DE LA GESTION DE L'EAU'.



Bis am Juli 2017 wuer et net méiglech d'Landwirtschaft duerch de Waasserfonds ze
entschiedegen fir fräiwëlleg Drénkwaasserschutzmoosnamen!

Am Juli 2017 gouf d'Waassergesetz geännert fir dat och d'Landwirtschaft
ënnerstëtzt kann ginn.

h) la prise en charge jusqu'à ~~50%~~ ^{75 %} des coûts liés à l'élaboration et la mise en œuvre des programmes de mesures visant à protéger les ressources d'eau destinées à la consommation humaine conformément aux dispositions des articles 44 et 45 ~~à l'exception des coûts liés à l'élaboration et la mise en œuvre des programmes de mesures relatives à l'activité agricole;~~



Niewt den **finanziellen Hëllef** vum **Emwältministère** duerch de Waasserfonds fir fräiwëlleg Moosnamen, sollen déi obligatoresch Aschränkungen duerch finanziell **Ënnerstëtzungen vum Landwirtschaftsministère** entschieedegt ginn.

Beispill aus de Grondwaasserschutzzonen

- ✧ Zone II-V1: 275 €/ha
- ✧ Ackerland: 120 €/ha
- ✧ Dauergréngland: 80 €/ha



De Landwirtschaftsministère kann am Kader vum ländlechen Entwëcklungsprogramm (PDR) bis zu **500 €/ha** an den ausgewisenen Waasserschutzzonen entschieedegen.

(Artikel 30 Règlement (UE) N° 1305/2013)



Präventive Waasserschutz kann awer jiddereen maachen a jiddereen soll ënnerstëtzt ginn.

- **Gemengen:** Ënnerstëtzung fir d'Méikäschten am Ofwaasserberäich
- **Privathaushalter:** Ënnerstëtzung fir d'Entsuergung an d'Ersetzen vun engem Mazouttank
- **Tourismus:** Opriichten vu Schëlde a Sensibiliséierungsarbecht fir d'Bierger an Touristen
- **Fortswirtschaft:** Ënnerstëtzung fir d'Opstellen vu Barrières laanscht Bëschweër
- **SEBES:** Astellen vun engem « Waasser-Animateur » fir d'Ëmsetzen vum Moosnameprogramm am Stauséigebidd

Merci fir ären Interessi !



LE GOUVERNEMENT
DU GRAND-DUCHÉ DE LUXEMBOURG

